Agence Nationale de la Conservation Foncière
du Cadastre et de la Cartographie
Direction du Cadastre
Service du Cadastre de .....

PRESENTATION SYNOPTIQUE DE LEVE

Titre Foncier : 1000/00

Propriété dite : .....

Situé à :.....

Nature du Travail : M.E.C

Etablie en : .....

SD N°.....

Cachet et Signature

Plan établi par :

IGT / Société Topographique .....

CALCULS TOPOGRAPHIQUES

Alignement

Points	Angles	Gisement	Cotés	X	Y	Référence
S(58)				291958. 29	316964. 25	T. 3929/00 SD3 ST282 P4
		176. 4578	34. 02			
A	200. 00			291970. 58	316932. 54	
		176. 4578	28. 62			
S(59)				291980. 92	316905. 87	T. 3929/00 SD3 ST282 P4

L=62.64m DX=0.00m DY=0.00m CL=-37cm/Km FL=0.00m TL=0.08m

Cheminement

Points	Angles	Gisement	Cotés	X	Y	Référence
S(58)		176. 4578				
A	226. 37			291970. 58	316932. 54	Voir ci-dessus
		202. 8272	46. 64			
S1	297. 31			291968. 51	316885. 94	
		300. 1365	47. 28			
S2	221. 44			291921. 23	316886. 04	
		321. 5759	72. 94			
S(46)	277. 83			291852. 44	316910. 29	T. 3929/00 SD3 ST282 P3
S(47)		399. 4053				

SA=1022.95gr DG=222.9475 L=166.87m DX=-0.01m DY=0.01m
FA=0.0025gr TA=0.06 CL=-37cm/Km FL=0.01m TL=0.13m

CROQUIS DE LEVE

Echelle Approximative : 1/100

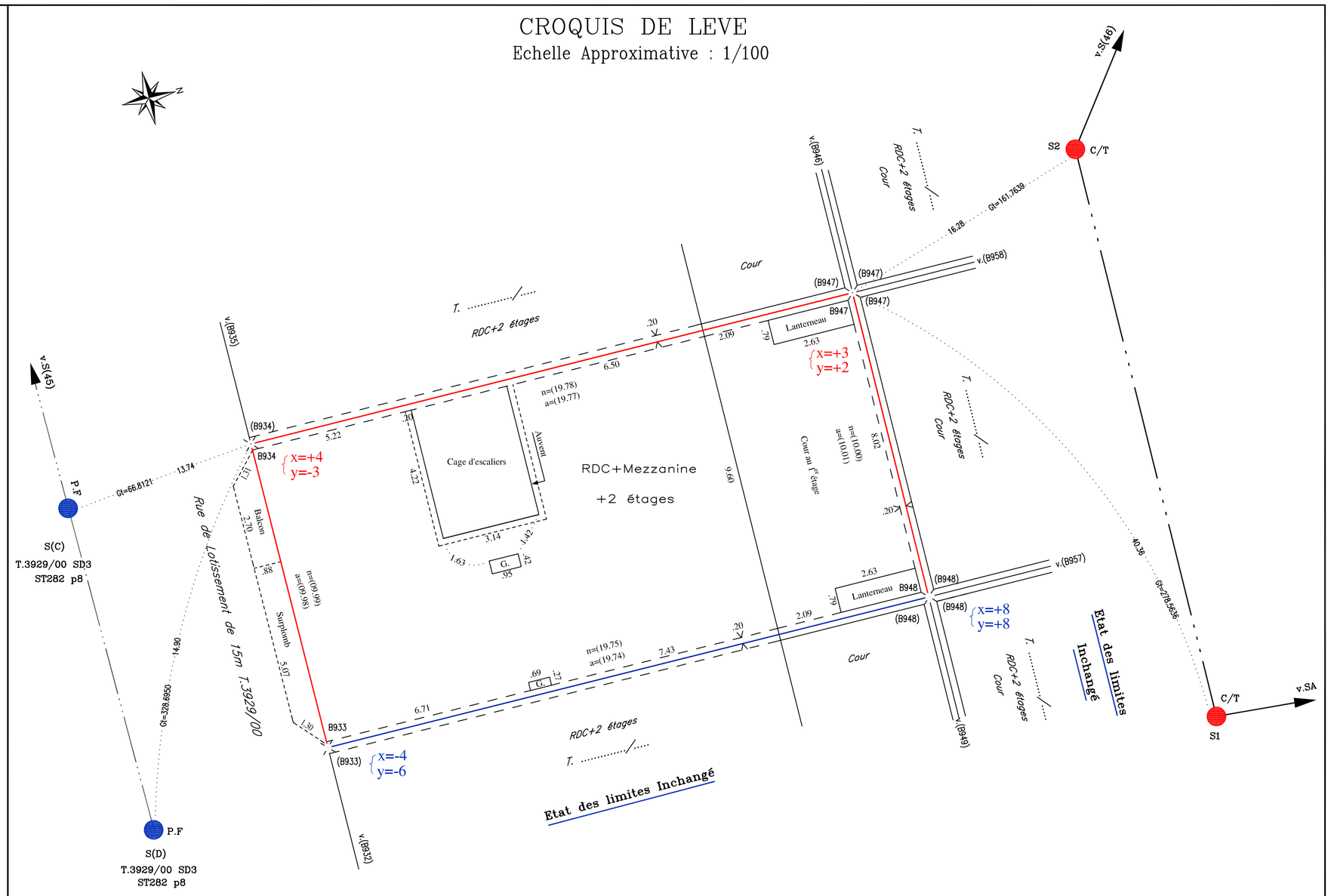

SITUATION SUR MAPPE

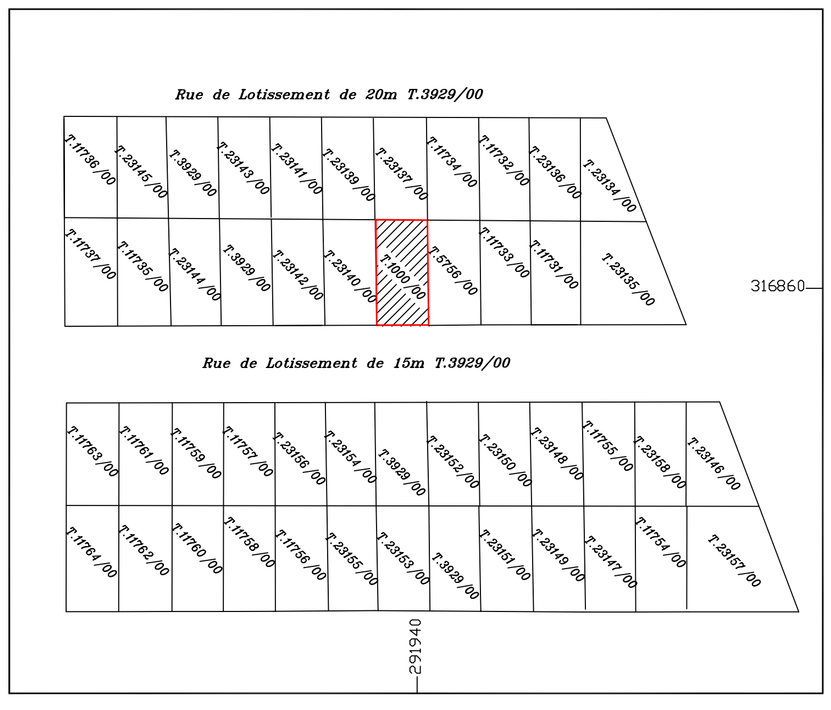

LISTE DES COORDONNEES

Système Lambert 1937

Bornes de l'assiette

Bornes	X	Y	Références
B933	291940.39	316852.83	T...../.. ST284 P1 SD1
B934	291930.40	316852.81	T...../.. ST284 P1 SD1
B947	291930.40	316872.59	T...../.. ST284 P1 SD1
B948	291940.40	316872.58	T...../.. ST284 P1 SD1

Bornes nouvellement levées

Bornes	X	Y	Références
B934	291930.44	316852.78	Coord. moyennes PSD
B947	291930.43	316872.61	Coord. moyennes PSD

CANEVAS POLYGONAL

Echelle : 1/500

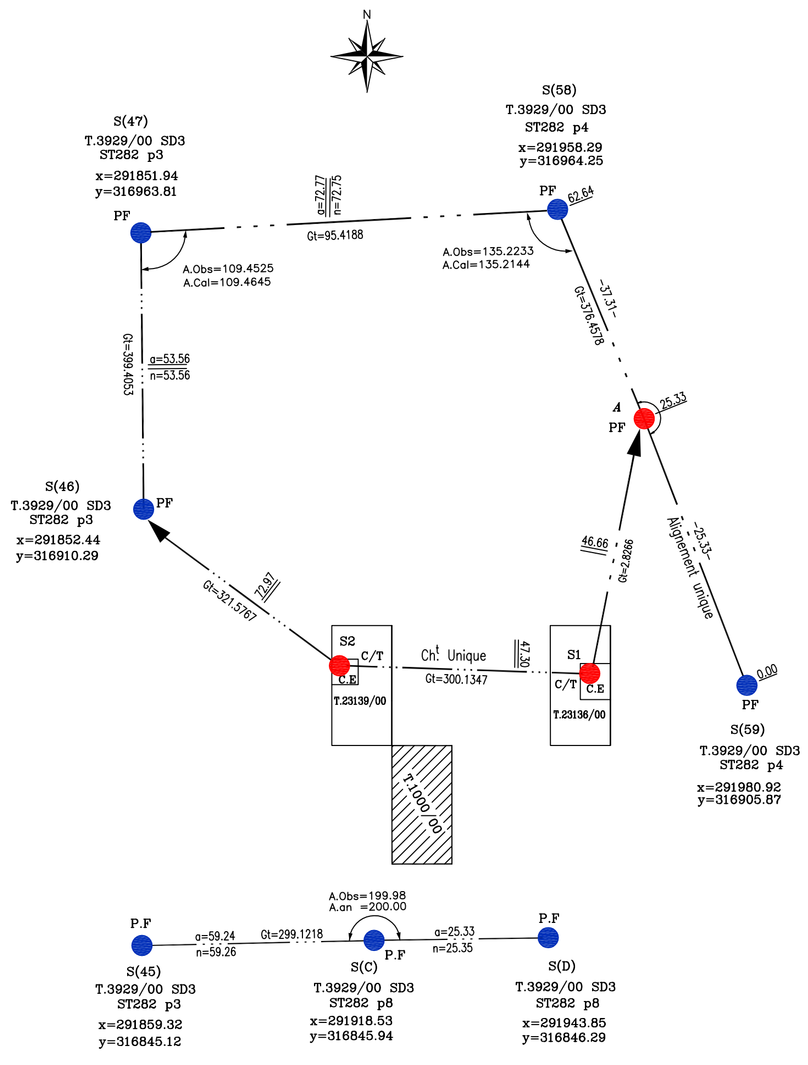

REPERAGE DES STATIONS NOUVELLES

S1	C/T
x=291968.51	
y=316885.94	

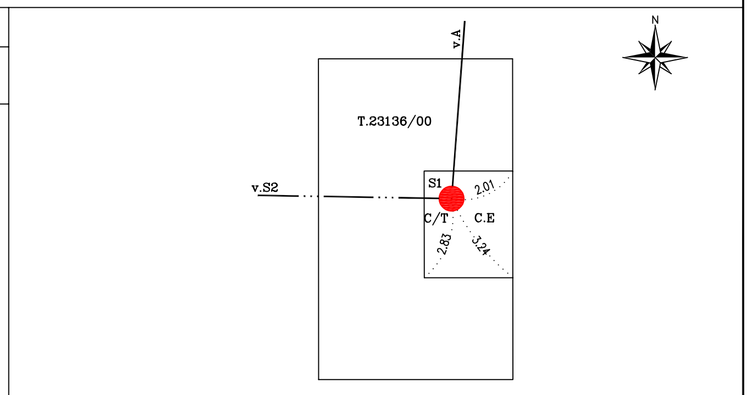

S2	C/T
x=291921.23	
y=316886.04	

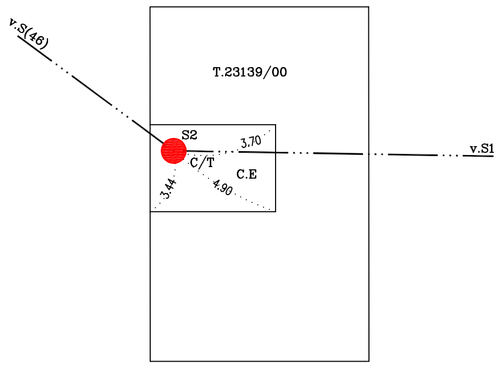
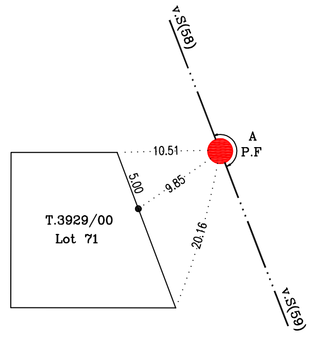
A	P.F
x=291970.58	
y=316932.54